ООО «Бюро Проектирования и Инженерно-Строительных Изысканий «ГеоПроектИмпульс»

302025, г. Орел ул. Московское шоссе, д. 137 тел./факс: (4862) 72-44-35 e-mail: info@geo57.ru Почтовый адрес: 302005, г.Орел, ул. Спивака, 79

Генеральный директор Мещерский Р.В.

ПРОЕКТ МЕЖЕВАНИЯ ТЕРРИТОРИИ ДЛЯ РАЗМЕЩЕНИЯ ЛИНЕЙНОГО ОБЪЕКТА

О внесении изменений в документацию по планировке территории «Строительство водопроводных сетей в пос. Станция Малоархангельск Малоархангельского района Орловской области», утвержденную приказом Управления градостроительства, архитектуры и землеустройства Орловской области от 3 февраля 2017 года. г. №01-21/18

Основная часть

СОСТАВ ПРОЕКТА

Номер тома	Наименование
1	Документация по планировке территории (проект планировки территории и межевания территории) «Строительство водопроводных сетей в пос. Станция Малоархангельск Подгородненского сельского поселения Малоархангельского района Орловской области» Проект планировки территории. Основная (утверждаемая) часть. Раздел 1. Раздел 2.
2	Документация по планировке территории (проект планировки территории и межевания территории) «Строительство водопроводных сетей в пос. Станция Малоархангельск Подгородненского сельского поселения Малоархангельского района Орловской области» Проект планировки территории. Проект планировки территории. Материалы по обоснованию. Раздел 3. Раздел 4.
3	Документация по планировке территории (проект планировки территории и межевания территории) «Строительство водопроводных сетей в пос. Станция Малоархангельск Подгородненского сельского поселения Малоархангельского района Орловской области» Проект планировки территории. Проект межевания территории. Основная (утверждаемая) часть. Раздел 1. Раздел 2.
4	Документация по планировке территории (проект планировки территории и межевания территории) «Строительство водопроводных сетей в пос. Станция Малоархангельск Подгородненского сельского поселения Малоархангельского района Орловской области» Проект планировки территории. Проект межевания территории. Материалы по обоснованию. Раздел 3. Раздел 4.

Раздел 1.

Проект межевания территории.

Графическая часть

Раздел 2.

Проект межевания территории.

Текстовая часть

1. Цели подготовки проекта межевания территории

В соответствии с частью 1 статьи 43 подготовка проекта межевания территории выполняется применительно к территории, на которой расположены проектируемые инженерные сети.

Проект межевания выполнен в соответствии с:

- сведениями государственного кадастра недвижимости, предоставленными на территорию проектирования;

- Градостроительным кодексом Российской Федерации и Градостроительным кодексом Орловской области;

- Земельным кодексом Российской Федерации;

- на основании чертежей планировки территории (том 1), согласованных с заказчиком.

Подготовка проекта межевания осуществлена в целях установления границ земельных участков, планируемых для размещения проектируемых инженерных сетей.

2. Формирование земельных участков проектируемых линейных объектов

На территории проектирования существует установленная система геодезической сети специального назначения для определения координат точек земной поверхности с использованием спутниковых систем. Система координат – МСК-57. Действующая система геодезической сети удовлетворяет требованиям выполнения землеустроительных работ для установления границ земельных участков на местности.

Границы земельных участков для размещения проектируемых линейных объектов определены исходя из условий минимальной площади занятия земель и оптимальной ширины строительной полосы согласно действующим нормам.

Расположение проектируемых объектов обусловлено необходимостью обеспечить наименьшее воздействие на окружающую природную среду, использовать инфраструктуру существующих объектов и минимизировать потребность в земельных ресурсах при строительстве объекта.

Данным проектом предусматривается строительство:

- полосы отвода сетей водоснабжения протяженностью 7242,0 метров, временного отвода составляет-2,8650 га. Общая площадь постоянного отвода составляет - 0,8761га.

При подготовке документации по планировки территории для размещения линейного объекта «Строительство водопроводных сетей в пос. Станция Малоархангельск Подгородненского сельского поселения Малоархангельского района Орловской области», что сети расположены в границах земельных участков 57:17:0340101:599, 57:17:0030101:365 предназначенные для размещения инженерных сетей. Следовательно, формирование полосы отвода проектируемых сетей в границах вышеуказанных земельных участков не требуется.

В данном проекте сформированы земельные участки временного и постоянного отвода для размещения проектируемых сетей из земель населенных пунктов, земель сельскохозяйственного назначения.

Таблица 1 исправление границ земельных участков

№ п/п	**Кадастровый номер**	**Местоположение (адрес)**	**Вид разрешенного использования**	**Категория земель**	**Площадь га**	**Вид вещного права**	**Способ образования земельных участков**	**пользование**
1	57:17:0340101:599	Российская Федерация, Орловская область, р-н Малоархангельский, с/п Подгородненское, п Станция Малоархангельск	Коммунальное обслуживание	земли населенных пунктов	2,24	Земли, находящиеся в государственной или муниципальной собственности	Исправление реестровой ошибки в местоположении границ земельного участка, площади	Временное пользование
2	57:17:0030101:365	Российская Федерация, Орловская область, р-н Малоархангельский, с/п Подгородненское, вблизи пос. станция Малоархангельск	Коммунальное обслуживание	земли населенных пунктов	0,0818	Земли, находящиеся в государственной или муниципальной собственности	Исправление реестровой ошибки в местоположении границ земельного участка, площади	Временное пользование
					2,3218 кв.м			

Таблица 2 формируемых земельных участков предоставляемых во временное пользование

№ п/п	Кадастровый номер	Местоположение (адрес)	Вид разрешенного использования	Категория земель	Площадь кв.м	Вид вещного права	Способ образования земельных участков
1	57:17:0340101:ЗУ3	Российская Федерация, Орловская область, р-н Малоархангельский, с/п Подгородненское, вблизи пос. станция Малоархангельск	Коммунальное обслуживание	земли населенных пунктов	45	Земли, находящиеся в государственной или муниципальной собственности	Образуется из земель государственной или муниципальной собственности
2	57:17:0340101:ЗУ5	Российская Федерация, Орловская область, р-н Малоархангельский, с/п Подгородненское, вблизи пос. станция Малоархангельск	Коммунальное обслуживание	земли населенных пунктов	47	Земли, находящиеся в государственной или муниципальной собственности	Образуется из земель государственной или муниципальной собственности
3	57:16:0030202:ЗУ1	Российская Федерация, Орловская область, р-н Малоархангельский, с/п Подгородненское, вблизи пос. станция Малоархангельск	Коммунальное обслуживание	земли населенных пунктов	886	Земли, находящиеся в государственной или муниципальной собственности	Образуется из земель государственной или муниципальной собственности
4	57:16:0030202:ЗУ2	Российская Федерация, Орловская область, р-н Малоархангельский, с/п Подгородненское, вблизи пос. станция Малоархангельск	Коммунальное обслуживание	земли населенных пунктов	738	Земли, находящиеся в государственной или муниципальной собственности	Образуется из земель государственной или муниципальной собственности
5	57:17:0000000:ЗУ1	Российская Федерация, Орловская область, р-н Малоархангельский, с/п Подгородненское, вблизи пос. станция Малоархангельск	Коммунальное обслуживание	земли населенных пунктов	44	Земли, находящиеся в государственной или муниципальной собственности	Образуется из земель государственной или муниципальной собственности

6	57:17:0340101: ЗУ9	Российская Федерация, Орловская область, р-н Малоархангельский, с/п Подгородненское, вблизи пос. станция Малоархангельск	Коммунальное обслуживание	земли населенных пунктов	114	Земли, находящиеся в государственной или муниципальной собственности	Образуется из земель государственной или муниципальной собственности
	Всего:				1874 кв.м		

Таблица 3 формируемых земельных участков предоставляемых постоянное пользование

№ п/п	Кадастровый номер	Местоположение (адрес)	Вид разрешенного использования	Категория земель	Площадь кв.м	Вид вещного права	Способ образования земельных участков
1	57:17:0340101: ЗУ1	Российская Федерация, Орловская область, р-н Малоархангельский, с/п Подгородненское, вблизи пос. станция Малоархангельск	Коммунальное обслуживание	земли населенных пунктов	3600	Земли, находящиеся в государственной или муниципальной собственности	Образуется из земель государственной или муниципальной собственности
2	57:17:0340101: ЗУ2	Российская Федерация, Орловская область, р-н Малоархангельский, с/п Подгородненское, вблизи пос. станция Малоархангельск	Коммунальное обслуживание	земли населенных пунктов	3600	Земли, находящиеся в государственной или муниципальной собственности	Образуется из земель государственной или муниципальной собственности
3	57:17:0340101: ЗУ6	Российская Федерация, Орловская область, р-н Малоархангельский, с/п Подгородненское, вблизи пос. станция Малоархангельск	Коммунальное обслуживание	земли населенных пунктов	109	Земли, находящиеся в государственной или муниципальной собственности	Образуется из земель государственной или муниципальной собственности
4	57:17:0340101: ЗУ5	Российская Федерация, Орловская область, р-н Малоархангельский, с/п Подгородненское, вблизи пос. станция Малоархангельск	Коммунальное обслуживание	земли населенных пунктов	9	Земли, находящиеся в государственной или муниципальной собственности	Образуется из земель государственной или муниципальной собственности

№ п/п	Кадастровый номер	Местоположение (адрес)	Вид разрешенного использования	Категория земель	Площадь кв.м	Вид вещного права	Способ образования земельных участков
5	57:17:0340101:ЗУ10	Российская Федерация, Орловская область, р-н Малоархангельский, с/п Подгородненское, вблизи пос. станция Малоархангельск	Коммунальное обслуживание	земли населенных пунктов	1137	Земли, находящиеся в государственной или муниципальной собственности	Образуется из земель государственной или муниципальной собственности
6	57:17:0340101:ЗУ1	Российская Федерация, Орловская область, р-н Малоархангельский, с/п Подгородненское, вблизи пос. станция Малоархангельск	Коммунальное обслуживание	земли населенных пунктов	243	Земли, находящиеся в государственной или муниципальной собственности	Образуется из земель государственной или муниципальной собственности
7	57:16:0030202:ЗУ3	Российская Федерация, Орловская область, р-н Малоархангельский, с/п Подгородненское, вблизи пос. станция Малоархангельск	Коммунальное обслуживание	земли населенных пунктов	18	Земли, находящиеся в государственной или муниципальной собственности	Образуется из земель государственной или муниципальной собственности
				Всего:	8716 кв.м		

Перечень образованных частей земельных участков в границах полосы отвода:

В соответствии с исходными материалами, в границах полосы отвода строительство сетей водопровода имеются земельные участки, стоящие на государственном кадастровом учете, на которых сформированы образованные части земельных участков и описаны в таблице 4

Таблица 4 формируемых частей земельных участков во временное пользование

№ п/п	Кадастровый номер	Местоположение (адрес)	Характеристика части	Категория земель	Площадь кв.м	Способ образования	пользование

№ п/п	Кадастровый номер	Местоположение (адрес)	Характеристика части	Категория земель	Площадь кв.м	Способ образования	пользование
1	57:17:0340101:216/чзу1	Российская Федерация, Орловская область, р-н Малоархангельский, с/п Подгородненское, п Станция Малоархангельск, ул Цветочная, д 25	Коммунальное обслуживание (код 3.1)	земли населенных пунктов	50	Образование части земельного участка 57:17:0340101:216	Временное пользование
2	57:17:0340101:216/чзу2	Российская Федерация, Орловская область, р-н Малоархангельский, с/п Подгородненское, п Станция Малоархангельск, ул Цветочная, д 25	Коммунальное обслуживание (код 3.1)	земли населенных пунктов	121	Образование части земельного участка 57:17:0340101:216	Временное пользование
3	57:17:0340101:210/чзу1	Российская Федерация, Орловская область, р-н Малоархангельский, с/п Подгородненское, п Станция Малоархангельск, ул Цветочная, д 15	Коммунальное обслуживание (код 3.1)	земли населенных пунктов	74	Образование части земельного участка 57:17:0340101:210	Временное пользование
4	57:17:0340101:209/чзу1	Российская Федерация, Орловская область, р-н Малоархангельский, с/п Подгородненское, п Станция Малоархангельск, ул Цветочная, д 13	Коммунальное обслуживание (код 3.1)	земли населенных пунктов	55	Образование части земельного участка 57:17:0340101:209	Временное пользование
5	57:17:0340101:117/чзу1	Российская Федерация, Орловская область, р-н Малоархангельский, с/п Подгородненское, п Станция Малоархангельск	Коммунальное обслуживание (код 3.1)	земли населенных пунктов	128	Образование части земельного участка 57:17:0340101:117	Временное пользование
6	57:17:0340101:172/чзу1	Российская Федерация, Орловская область, р-н Малоархангельский, с/п Подгородненское, п Станция Малоархангельск пер Молодежный, д 21, кв 2	Коммунальное обслуживание (код 3.1)	земли населенных пунктов	15	Образование части земельного участка 57:17:0340101:172	Временное пользование

№ п/п	Кадастровый номер	Местоположение (адрес)	Характеристика части	Категория земель	Площадь кв.м	Способ образования	пользование
7	57:17:0340101:170/чзу1	Российская Федерация, Орловская область, р-н Малоархангельский, с/п Подгородненское, п Станция Малоархангельск	Коммунальное обслуживание (код 3.1)	земли населенных пунктов	16	Образование части земельного участка 57:17:0340101:170	Временное пользование
8	57:17:0340101:169/чзу1	Российская Федерация, Орловская область, р-н Малоархангельский, с/п Подгородненское, п Станция Малоархангельскпер Молодежный, д 19, кв 1	Коммунальное обслуживание (код 3.1)	земли населенных пунктов	6	Образование части земельного участка 57:17:0340101:169	Временное пользование
9	57:17:0340101:164/чзу1	Российская Федерация, Орловская область, р-н Малоархангельский, с/п Подгородненское, п Станция Малоархангельск	Коммунальное обслуживание (код 3.1)	земли населенных пунктов	17	Образование части земельного участка 57:17:0340101:164	Временное пользование
10	57:17:0340101:588/чзу1	Российская Федерация, Орловская область, р-н Малоархангельский, с/п Подгородненское, п Станция Малоархангельск, ул Цветочная, д 18	Коммунальное обслуживание (код 3.1)	земли населенных пунктов	117	Образование части земельного участка 57:17:0340101:588	Временное пользование
11	57:17:0340101:246/чзу1	Российская Федерация, Орловская область, р-н Малоархангельский, с/п Подгородненское, п Станция Малоархангельск,	Коммунальное обслуживание (код 3.1)	земли населенных пунктов	137	Образование части земельного участка 57:17:0340101:246	Временное пользование
12	57:17:0340101:245/чзу1	Российская Федерация, Орловская область, р-н Малоархангельский, с/п Подгородненское, п Станция Малоархангельск,	Коммунальное обслуживание (код 3.1)	земли населенных пунктов	101	Образование части земельного участка 57:17:0340101:245	Временное пользование

№ п/п	Кадастровый номер	Местоположение (адрес)	Характеристика части	Категория земель	Площадь кв.м	Способ образования	пользование
13	57:17:0340101:247/чзу1	Российская Федерация, Орловская область, р-н Малоархангельский, с/п Подгородненское, п Станция Малоархангельск,	Коммунальное обслуживание (код 3.1)	земли населенных пунктов	73	Образование части земельного участка 57:17:0340101:247	Временное пользование
14	57:17:0340101:248/чзу1	Российская Федерация, Орловская область, р-н Малоархангельский, с/п Подгородненское, п Станция Малоархангельск,	Коммунальное обслуживание (код 3.1)	земли населенных пунктов	10	Образование части земельного участка 57:17:0340101:248	Временное пользование
15	57:17:0340101:250/чзу1	Российская Федерация, Орловская область, р-н Малоархангельский, с/п Подгородненское, п Станция Малоархангельск,	Коммунальное обслуживание (код 3.1)	земли населенных пунктов	38	Образование части земельного участка 57:17:0340101:250	Временное пользование
16	57:17:0340101:295/чзу1	Российская Федерация, Орловская область, р-н Малоархангельский, с/п Подгородненское, п Станция Малоархангельск,	Коммунальное обслуживание (код 3.1)	земли населенных пунктов	182	Образование части земельного участка 57:17:0340101:295	Временное пользование
17	57:17:0340101:254/чзу1	Российская Федерация, Орловская область, р-н Малоархангельский, с/п Подгородненское, п Станция Малоархангельск, пер Молодежный, 8	Коммунальное обслуживание (код 3.1)	земли населенных пунктов	75	Образование части земельного участка 57:17:0340101:254	Временное пользование
18	57:17:0340101:255/чзу1	Российская Федерация, Орловская область, р-н Малоархангельский, с/п Подгородненское, п Станция Малоархангельск, пер Молодежный,10	Коммунальное обслуживание (код 3.1)	земли населенных пунктов	79	Образование части земельного участка 57:17:0340101:255	Временное пользование

№ п/п	Кадастровый номер	Местоположение (адрес)	Характеристика части	Категория земель	Площадь кв.м	Способ образования	пользование
19	57:17:0030101:342/чзу1	Российская Федерация, Орловская область, Малоархангельский муниципальный район, с/п Подгородненское, п. станция Малоархангельск, ул. Карабулина, 54	Коммунальное обслуживание (код 3.1)	земли населенных пунктов	115	Образование части земельного участка 57:17:0340101:342	Временное пользование
20	57:17:0340101:275/чзу1	Российская Федерация, Орловская область, р-н Малоархангельский, с/п Подгородненское, п Станция Малоархангельск,	Коммунальное обслуживание (код 3.1)	земли населенных пунктов	68	Образование части земельного участка 57:17:0340101:275	Временное пользование
21	57:17:0340101:288/чзу1	Российская Федерация, Орловская область, р-н Малоархангельский, с/п Подгородненское, п Станция Малоархангельск, ул Пионерская, д 2а	Коммунальное обслуживание (код 3.1)	земли населенных пунктов	38	Образование части земельного участка 57:17:0340101:288	Временное пользование
22	57:17:0340101:49/чзу1	Российская Федерация, Орловская область, р-н Малоархангельский, с/п Подгородненское, п Станция Малоархангельск,	Коммунальное обслуживание (код 3.1)	земли населенных пунктов	25	Образование части земельного участка 57:17:0340101:49	Временное пользование
23	57:17:0340101:49/чзу2	Российская Федерация, Орловская область, р-н Малоархангельский, с/п Подгородненское, п Станция Малоархангельск,	Коммунальное обслуживание (код 3.1)	земли населенных пунктов	84	Образование части земельного участка 57:17:0340101:49	Временное пользование
24	57:17:0340101:87/чзу1	Российская Федерация, Орловская область, р-н Малоархангельский, с/п Подгородненское, п Станция Малоархангельск,	Коммунальное обслуживание (код 3.1)	земли населенных пунктов	42	Образование части земельного участка 57:17:0340101:87	Временное пользование

№ п/п	Кадастровый номер	Местоположение (адрес)	Характеристика части	Категория земель	Площадь кв.м	Способ образования	пользование
25	57:17:0340101:304/чзу1	Российская Федерация, Орловская область, р-н Малоархангельский, с/п Подгородненское, п Станция Малоархангельск,	Коммунальное обслуживание (код 3.1)	земли населенных пунктов	52	Образование части земельного участка 57:17:0340101:304	Временное пользование
26	57:17:0340101:90/чзу1	Российская Федерация, Орловская область, р-н Малоархангельский, с/п Подгородненское, п Станция Малоархангельск, ул Карабулина, д 40	Коммунальное обслуживание (код 3.1)	земли населенных пунктов	42	Образование части земельного участка 57:17:0340101:90	Временное пользование
27	57:17:0340101:91/чзу1	Российская Федерация, Орловская область, р-н Малоархангельский, с/п Подгородненское, п Станция Малоархангельск,	Коммунальное обслуживание (код 3.1)	земли населенных пунктов	55	Образование части земельного участка 57:17:0340101:91	Временное пользование
28	57:17:0340101:96/чзу1	Российская Федерация, Орловская область, р-н Малоархангельский, с/п Подгородненское, п Станция Малоархангельск, ул Карабулина, д 28	Коммунальное обслуживание (код 3.1)	земли населенных пунктов	70	Образование части земельного участка 57:17:0340101:96	Временное пользование
29	57:17:0340101:98/чзу1	Российская Федерация, Орловская область, р-н Малоархангельский, с/п Подгородненское, п Станция Малоархангельск,	Коммунальное обслуживание (код 3.1)	земли населенных пунктов	73	Образование части земельного участка 57:17:0340101:98	Временное пользование
30	57:17:0340101:100/чзу1	Российская Федерация, Орловская область, р-н Малоархангельский, с/п Подгородненское, п Станция Малоархангельск,	Коммунальное обслуживание (код 3.1)	земли населенных пунктов	63	Образование части земельного участка 57:17:0340101:100	Временное пользование

№ п/п	Кадастровый номер	Местоположение (адрес)	Характеристика части	Категория земель	Площадь кв.м	Способ образования	пользование
31	57:17:0340101:101/чзу1	Российская Федерация, Орловская область, р-н Малоархангельский, с/п Подгородненское, п Станция Малоархангельск, ул Карабулина, 18	Коммунальное обслуживание (код 3.1)	земли населенных пунктов	75	Образование части земельного участка 57:17:0340101:101	Временное пользование
32	57:17:0340101:102/чзу1	Российская Федерация, Орловская область, р-н Малоархангельский, с/п Подгородненское, п Станция Малоархангельск,	Коммунальное обслуживание (код 3.1)	земли населенных пунктов	69	Образование части земельного участка 57:17:0340101:102	Временное пользование
33	57:17:0340101:109/чзу1	Российская Федерация, Орловская область, р-н Малоархангельский, с/п Подгородненское, п Станция Малоархангельск,	Коммунальное обслуживание (код 3.1)	земли населенных пунктов	59	Образование части земельного участка 57:17:0340101:109	Временное пользование
34	57:17:0340101:293/чзу1	Российская Федерация, Орловская область, р-н Малоархангельский, с/п Подгородненское, п Станция Малоархангельск,	Коммунальное обслуживание (код 3.1)	земли населенных пунктов	87	Образование части земельного участка 57:17:0340101:293	Временное пользование
35	57:17:0340101:112/чзу1	Российская Федерация, Орловская область, р-н Малоархангельский, с/п Подгородненское, п Станция Малоархангельск,	Коммунальное обслуживание (код 3.1)	земли населенных пунктов	147	Образование части земельного участка 57:17:0340101:112	Временное пользование
36	57:17:0340101:113/чзу1	Российская Федерация, Орловская область, р-н Малоархангельский, с/п Подгородненское, п Станция Малоархангельск,	Коммунальное обслуживание (код 3.1)	земли населенных пунктов	265	Образование части земельного участка 57:17:0340101:113	Временное пользование

№ п/п	Кадастровый номер	Местоположение (адрес)	Характеристика части	Категория земель	Площадь кв.м	Способ образования	пользование
37	57:17:0340101:617/чзу1	Российская Федерация, Орловская область, р-н Малоархангельский, с/п Подгородненское, п Станция Малоархангельск,	Коммунальное обслуживание (код 3.1)	земли населенных пунктов	43	Образование части земельного участка 57:17:0340101:617	Временное пользование
38	57:17:0340101:739/чзу1	Российская Федерация, Орловская область, р-н Малоархангельский, с/п Подгородненское, п Станция Малоархангельск, ул Карабулина	Коммунальное обслуживание (код 3.1)	земли населенных пунктов	112	Образование части земельного участка 57:17:0340101:739	Временное пользование
39	57:17:0340101:454/чзу1	Российская Федерация, Орловская область, р-н Малоархангельский, с/п Подгородненское, п Станция Малоархангельск, полоса отвода автомобильной дороги общего пользования регионального значения Малоархангельск-ст. Малоархангельск на км 13+566-км 14+736	Коммунальное обслуживание (код 3.1)	земли населенных пунктов	76	Образование части земельного участка 57:17:0340101:454	Временное пользование
40	57:17:0340101:454/чзу2	Российская Федерация, Орловская область, р-н Малоархангельский, с/п Подгородненское, п Станция Малоархангельск, полоса отвода автомобильной дороги общего пользования регионального значения Малоархангельск-ст. Малоархангельск на км 13+566-км 14+736	Коммунальное обслуживание (код 3.1)	земли населенных пунктов	94	Образование части земельного участка 57:17:0340101:454	Временное пользование

№ п/п	Кадастровый номер	Местоположение (адрес)	Характеристика части	Категория земель	Площадь кв.м	Способ образования	пользование
41	57:17:0340101:454/чзу3	Российская Федерация, Орловская область, р-н Малоархангельский, с/п Подгородненское, п Станция Малоархангельск, полоса отвода автомобильной дороги общего пользования регионального значения Малоархангельск-ст. Малоархангельск на км 13+566-км 14+736	Коммунальное обслуживание (код 3.1)	земли населенных пунктов	73	Образование части земельного участка 57:17:0340101:454	Временное пользование
42	57:17:0340101:454/чзу4	Российская Федерация, Орловская область, р-н Малоархангельский, с/п Подгородненское, п Станция Малоархангельск, полоса отвода автомобильной дороги общего пользования регионального значения Малоархангельск-ст. Малоархангельск на км 13+566-км 14+736	Коммунальное обслуживание (код 3.1)	земли населенных пунктов	74	Образование части земельного участка 57:17:0340101:454	Временное пользование
43	57:17:0340101:158/чзу1	Российская Федерация, Орловская область, р-н Малоархангельский, с/п Подгородненское, п Станция Малоархангельск,	Коммунальное обслуживание (код 3.1)	земли населенных пунктов	61	Образование части земельного участка 57:17:0340101:158	Временное пользование
44	57:17:0340101:596/чзу1	Российская Федерация, Орловская область, р-н Малоархангельский, с/п Подгородненское, п Станция Малоархангельск, Молодежный, д 13а	Коммунальное обслуживание (код 3.1)	земли населенных пунктов	13	Образование части земельного участка 57:17:0340101:596	Временное пользование

№ п/п	Кадастровый номер	Местоположение (адрес)	Характеристика части	Категория земель	Площадь кв.м	Способ образования	пользование
45	57:17:0340101:614/чзу1	Российская Федерация, Орловская область, р-н Малоархангельский, с/п Подгородненское, п Станция Малоархангельск,	Коммунальное обслуживание (код 3.1)	земли населенных пунктов	156	Образование части земельного участка 57:17:0340101:614	Временное пользование
46	57:17:0340101:116/чзу1	Российская Федерация, Орловская область, р-н Малоархангельский, с/п Подгородненское, п Станция Малоархангельск,	Коммунальное обслуживание (код 3.1)	земли населенных пунктов	26	Образование части земельного участка 57:17:0340101:116	Временное пользование
47	57:17:0030101:314/чзу1	Российская Федерация, Орловская область, р-н Малоархангельский, с/п Подгородненское, п станция Малоархангельск, газопровод-отвод ж/д ст Малоархангельск - 1 очередь Малоархангельский район Орловской области	Коммунальное обслуживание (код 3.1)	земли населенных пунктов	20	Образование части земельного участка 57:17:0340101:314	Временное пользование
48	57:17:0340101:113/чзу3	Российская Федерация, Орловская область, р-н Малоархангельский, с/п Подгородненское, п Станция Малоархангельск,	Коммунальное обслуживание (код 3.1)	земли населенных пунктов	44	Образование части земельного участка 57:17:0340101:113	Временное пользование
	57:17:0340101:614/чзу2	Российская Федерация, Орловская область, р-н Малоархангельский, с/п Подгородненское, п Станция Малоархангельск,	Коммунальное обслуживание (код 3.1)	мли населенных пунктов	43	Образование части земельного участка 57:17:0340101:614	Временное пользование
					3558 кв.м		

Таблица 4 формируемых частей земельных участков в постоянное пользование

№ п/п	Кадастровый номер	Местоположение (адрес)	Характеристика части	Категория земель	Площадь кв.м	Способ образования	пользование
1	57:17:0340101:254/чзу2	Российская Федерация, Орловская область, р-н Малоархангельский, с/п Подгородненское, п Станция Малоархангельск, пер Молодежный, 8	Коммунальное обслуживание (код 3.1)	земли населенных пунктов	9	Изъятие части земельного участка 57:17:0340101:254	постоянное
2	57:17:0340101:255/чзу2	Российская Федерация, Орловская область, р-н Малоархангельский, с/п Подгородненское, п Станция Малоархангельск, пер Молодежный,10	Коммунальное обслуживание (код 3.1)	земли населенных пунктов	9	Изъятие части земельного участка 57:17:0340101:255	постоянное
3	57:17:0030101:342/чзу2	Российская Федерация, Орловская область, Малоархангельский муниципальный район, с/п Подгородненское, п. станция Малоархангельск, ул. Карабулина, 54	Коммунальное обслуживание (код 3.1)	земли населенных пунктов	9	Изъятие части земельного участка 57:17:0340101:342	постоянное
4	57:17:0340101:113/чзу2	Российская Федерация, Орловская область, р-н Малоархангельский, с/п Подгородненское, п Станция Малоархангельск,	Коммунальное обслуживание (код 3.1)	земли населенных пунктов	9	Изъятие части земельного участка 57:17:0340101:113	постоянное
5	57:17:0340101:614/чзу2	Российская Федерация, Орловская область, р-н Малоархангельский, с/п Подгородненское, п Станция Малоархангельск,	Коммунальное обслуживание (код 3.1)	земли населенных пунктов	9	Изъятие части земельного участка 57:17:0340101:614	постоянное
Всего:					45 кв.м		

Ведомость координат поворотных точек

:57:17:0340101:599

Номера характерных точек	***X***	***Y***
1	*294650.77*	*1306055.54*
2	*294655.76*	*1306067.9*
3	*294664.33*	*1306089.97*
4	*294676.56*	*1306121.94*
5	*294680.95*	*1306133.18*
6	*294689.57*	*1306153.33*
7	*294695.19*	*1306166.59*

8	294703.13	1306183.79
9	294701.77	1306184.31
10	294726.08	1306245.51
11	294741.6	1306279.83
12	294757.14	1306337.21
13	294749.61	1306339.24
14	294748.03	1306343.94
15	294738.21	1306351.78
16	294702.3	1306373.59
17	294663.35	1306397.96
18	294621.95	1306421.27
19	294620.59	1306418.61
20	294654.53	1306401.28
21	294686.73	1306382.3
22	294720.45	1306362.42
23	294718.44	1306359.11
24	294719.98	1306358.17
25	294721.58	1306360.92
26	294739.59	1306350.17
27	294746.94	1306342.36
28	294749.8	1306336.92
29	294749.22	1306335.2
30	294752.23	1306334.39
31	294737.82	1306281.19
32	294722.4	1306247.07
33	294698.07	1306185.83
34	294678.22	1306194.2
35	294676.35	1306188.79
36	294697.02	1306180.1
37	294691.53	1306168.21
38	294685.88	1306154.9
39	294677.25	1306134.69
40	294672.83	1306123.38
41	294660.6	1306091.41
42	294652.04	1306069.37
43	294647.07	1306057.05
44	294644.79	1306051.55
45	294639.29	1306038.07
46	294620.91	1305995.19
47	294611.2	1305972.02
48	294597.93	1305941.34
49	294597.81	1305934.51
50	294589.81	1305916.79
51	294574.66	1305881.68
52	294567.01	1305886.18
53	294568.87	1305884.03
54	294568.75	1305880.51

55	294573.09	1305877.96
56	294571.88	1305874.97
57	294573.62	1305873.5
58	294560.92	1305845.89
59	294556.11	1305836.19
60	294553.82	1305830.57
61	294543.73	1305807.18
62	294543.98	1305807.04
63	294546.75	1305805.9
64	294547.41	1305805.59
65	294557.51	1305829.02
66	294578.1	1305879.66
67	294593.47	1305915.17
68	294601.8	1305933.62
69	294601.92	1305940.48
70	294614.88	1305970.45
71	294624.6	1305993.63
72	294642.98	1306036.53
73	294648.49	1306050.03
1	294650.77	1306055.54
74	294575.93	1305876.72
75	294577.21	1305879.44
76	294574.49	1305880.71
77	294573.22	1305877.99
74	294575.93	1305876.72
78	294699.94	1306181.38
79	294701.11	1306184.14
80	294698.35	1306185.31
81	294697.18	1306182.55
78	294699.94	1306181.38

:57:17:0340101:599

Номера характерных точек	***X***	***Y***
82	294420	1306526.81
83	294421.36	1306531.71
84	294409.14	1306545.46
85	294405.89	1306552.89
86	294412.71	1306556.41
87	294413.81	1306578.48
88	294404.19	1306583.16
89	294411.74	1306598.35
90	294419.74	1306594.89
91	294445.67	1306660.01

92	294465.46	1306698.37
93	294475.93	1306717.95
94	294495.39	1306755.81
95	294482.06	1306763.68
96	294491.22	1306785.33
97	294502.66	1306812.41
98	294499.26	1306813.73
99	294487.44	1306786.66
100	294466.49	1306794.03
101	294405.59	1306816.22
102	294350.79	1306836.31
103	294410.54	1307004.75
104	294421.13	1307053.48
105	294430.72	1307050.7
106	294461.61	1307047.98
107	294490.11	1307037.01
108	294554.26	1307008.01
109	294580.17	1306988.88
110	294589.35	1306985.67
111	294589.66	1306986.83
112	294556.29	1307011.48
113	294491.66	1307040.7
114	294462.52	1307051.91
115	294431.46	1307054.65
116	294420.48	1307057.84
117	294405.02	1307067.96
118	294399.29	1307070.53
119	294397.93	1307066.76
120	294403.1	1307064.44
121	294417.39	1307055.08
122	294406.69	1307005.85
123	294346.37	1306835.82
124	294343.17	1306827.29
125	294344.09	1306826.9
126	294329.67	1306789.41
127	294328.64	1306789.84
128	294319.75	1306767.46
129	294306.34	1306734.34
130	294291.06	1306697.72
131	294265.03	1306630.84
132	294233.26	1306560.42
133	294235.83	1306559.24
134	294212.21	1306509.85
135	294210.58	1306509.23
136	294205.41	1306498.74
137	294175.22	1306431.76
138	294174.73	1306430.19

139	294176.46	1306429.63
140	294163.92	1306397.9
141	294150.36	1306391.8
142	294167.78	1306395.38
143	294178.96	1306430.33
144	294209.06	1306497.09
145	294267.92	1306627.51
146	294274.89	1306624.78
147	294296.34	1306616.05
148	294340.51	1306597.34
149	294344.44	1306595.6
150	294349.18	1306593.54
151	294367.46	1306587.06
152	294369.76	1306591.66
153	294400.81	1306580.37
154	294409.69	1306576.04
155	294408.83	1306558.91
156	294400.72	1306554.72
157	294405.73	1306543.28
158	294415.03	1306531.97
82	294420	1306526.81
159	294400.5	1306584.74
160	294409.85	1306603.53
161	294417.55	1306600.2
162	294442.02	1306661.67
163	294461.92	1306700.23
164	294472.38	1306719.81
165	294490.11	1306754.28
166	294477.01	1306762.01
167	294485.88	1306782.97
168	294465.14	1306790.26
169	294404.22	1306812.46
170	294349.42	1306832.56
171	294340.51	1306808.83
172	294323.46	1306765.98
173	294310.04	1306732.82
174	294294.77	1306696.22
175	294269.47	1306631.2
176	294276.38	1306628.5
177	294297.88	1306619.75
178	294344.27	1306600.03
179	294347.67	1306607.62
180	294351.66	1306616.7
181	294358.39	1306630.78
182	294362.06	1306629.18
183	294355.3	1306615.03

184	294351.33	1306606
185	294347.94	1306598.44
186	294364.97	1306591.02
187	294367.78	1306596.64
159	294400.5	1306584.74
188	294167.09	1306395.49
189	294166.29	1306398.38
190	294163.4	1306397.58
191	294164.2	1306394.69
188	294167.09	1306395.49
192	294489.38	1306781.93
193	294490.38	1306784.76
194	294487.55	1306785.75
195	294486.55	1306782.92
192	294489.38	1306781.93
196	294349.07	1306833.26
197	294350.07	1306836.09
198	294347.24	1306837.1
199	294346.24	1306834.27
196	294349.07	1306833.26
200	294420.88	1307054.16
201	294421.51	1307057.09
202	294418.58	1307057.73
203	294417.94	1307054.79
200	294420.88	1307054.16
204	294376.77	1306663.56
205	294377.95	1306666.32
206	294375.2	1306667.5
207	294374.01	1306664.75
204	294376.77	1306663.56

:57:17:0340101:599

Номера характерных точек	***X***	***Y***
208	294471.15	1307161.97
209	294472.71	1307165.65
210	294438.19	1307180.25
211	294436.85	1307176.48
208	294471.15	1307161.97
212	294469.43	1307162.98

213	294470.82	1307165.64
214	294468.17	1307167.03
215	294466.78	1307164.37
212	294469.43	1307162.98

:57:17:0340101:599

Номера характерных точек	X	Y
216	294364.67	1306644.57
217	294366.6	1306643.74
218	294374.5	1306662.1
219	294376.25	1306661.35
220	294378.92	1306667.55
221	294375.24	1306669.13
216	294364.67	1306644.57
204	294376.77	1306663.56
205	294377.95	1306666.32
206	294375.2	1306667.5
207	294374.01	1306664.75
204	294376.77	1306663.56

:57:17:0340101:599

Номера характерных точек	X	Y
222	294143.68	1306501.03
223	294150.54	1306517.15
224	294158.67	1306534.77
225	294160.88	1306539.61
226	294164.45	1306549.59
227	294225.76	1306693.37
228	294234.07	1306712.13
229	294237.09	1306719.67
230	294240.12	1306726.95
231	294245.22	1306738.3
232	294254.68	1306759.42
233	294262.61	1306781.65
234	294269.45	1306797.93
235	294274.46	1306810.04
236	294278.77	1306820.36
237	294283.54	1306830.8
238	294286.65	1306837.74
239	294298.14	1306865.68
240	294303.48	1306879.56
241	294307.75	1306890.37
242	294313.13	1306904.81

243	294318.82	1306920.54
244	294322.93	1306930.96
245	294328.36	1306944.69
246	294334.97	1306961.9
247	294345.29	1306990.46
248	294352.8	1307012.38
249	294360.13	1307033.45
250	294368.32	1307058.42
251	294376.08	1307076.52
252	294381	1307074.32
253	294382.36	1307078.1
254	294382.36	1307078.1
255	294376.02	1307080.93
256	294351.15	1307097.64
257	294339.58	1307119.47
258	294262.87	1307172.11
259	294244.56	1307185.81
260	294202.01	1307210.05
261	294189.75	1307215.96
262	294173.24	1307224.52
263	294128.84	1307248.5
264	294119.95	1307231.51
265	294104.03	1307202.03
266	294089.97	1307169.75
267	294081.78	1307148.79
268	294072.63	1307126.41
269	294064.27	1307104.59
270	294051.94	1307073.73
271	294043.79	1307053.62
272	294030.79	1307017.55
273	293997.52	1306929.69
274	293976.51	1306877.61
275	293949.52	1306804.89
276	293946.02	1306798.85
277	293947.32	1306798.09
278	293940.98	1306788.21
279	293941.85	1306787.62
280	293934.16	1306775.82
281	293933.11	1306776.61
282	293929.54	1306770.45
283	293917.89	1306755.04
284	293904.36	1306738.14
285	293902.47	1306735.91
286	293908.9	1306729.31
287	293921.73	1306717.33
288	293935.06	1306705.73
289	293943.97	1306697.03

290	293955.06	1306687.18
291	293959.84	1306682.93
292	293969.57	1306674.85
293	293985.58	1306661.83
294	293992.17	1306657.19
295	294005.79	1306646.84
296	294010.88	1306639.39
297	294015.02	1306636.46
298	294026.94	1306629.64
299	294031.46	1306626.8
300	294029.83	1306624.24
301	294028.81	1306622.58
302	294046.29	1306610.35
303	294056.63	1306603.11
304	294072.26	1306592.16
305	294077.25	1306588.34
306	294107.15	1306564.57
307	294115.68	1306558.62
308	294127.24	1306550.64
309	294131.6	1306547.86
310	294153.99	1306534.18
311	294146.89	1306518.78
312	294140.16	1306503.08
222	294143.68	1306501.03
313	294197.2	1306630.6
314	294209.34	1306658.52
315	294219.02	1306681.44
316	294216.86	1306682.68
317	294222.09	1306694.97
318	294227.1	1306706.41
319	294229.8	1306705.19
320	294231.22	1306708.67
321	294239.8	1306729
322	294237.25	1306730.29
323	294241.57	1306739.94
324	294247.11	1306752.32
325	294249.56	1306751.22
326	294249.83	1306751.73
327	294252.14	1306757.23
328	294259.3	1306774.47
329	294256.21	1306775.62
330	294258.88	1306783.1
331	294265.76	1306799.47
332	294270.76	1306811.57
333	294275.11	1306821.96
334	294279.9	1306832.45

335	294282.98	1306839.32
336	294293.53	1306864.99
337	294295.75	1306863.86
338	294300.04	1306875.6
339	294304.32	1306887.34
340	294303.92	1306887.68
341	294313.03	1306910.64
342	294322.55	1306935.52
343	294320.73	1306936.26
344	294324.63	1306946.14
345	294329.86	1306959.78
346	294331.32	1306959.06
347	294340.26	1306983.58
348	294338.79	1306984.21
349	294341.51	1306991.79
350	294349.02	1307013.69
351	294356.93	1307032.23
352	294359.52	1307041.27
353	294360.48	1307040.96
354	294372.65	1307078.65
355	294348.09	1307094.88
356	294336.51	1307116.73
357	294260.54	1307168.86
358	294244.14	1307181.13
359	294236.13	1307165.81
360	294226.69	1307141.24
361	294207.46	1307095.62
362	294201.1	1307081.07
363	294192.26	1307060.06
364	294186.79	1307047.49
365	294179.87	1307030.6
366	294159.76	1306981
367	294140.41	1306932.92
368	294107.92	1306850.74
369	294097.62	1306824.58
370	294090.2	1306806.48
371	294079.89	1306781.65
372	294066.3	1306747.27
373	294063.38	1306739.98
374	294034.87	1306673.61
375	294027.12	1306655.97
376	294018.64	1306638.99
377	294029	1306633.07
378	294036.99	1306628.05
379	294034.22	1306623.68
380	294048.58	1306613.63
381	294058.93	1306606.39

382	294074.63	1306595.38
383	294079.71	1306591.5
384	294109.54	1306567.78
385	294117.96	1306561.91
386	294129.45	1306553.98
387	294133.72	1306551.25
388	294155.67	1306537.84
389	294157.17	1306541.11
390	294160.72	1306551.05
391	294181.74	1306600.35
392	294183.15	1306599.55
393	294187.22	1306608.31
313	294197.2	1306630.6
394	294076.18	1306783.15
395	294086.51	1306808.01
396	294093.91	1306826.07
397	294104.19	1306852.21
398	294136.69	1306934.4
399	294156.05	1306982.5
400	294176.16	1307032.11
401	294183.11	1307049.05
402	294188.58	1307061.63
403	294197.43	1307082.65
404	294203.79	1307097.2
405	294222.98	1307142.74
406	294232.48	1307167.46
407	294240.79	1307183.35
408	294200.15	1307206.51
409	294187.96	1307212.38
410	294171.37	1307220.98
411	294130.51	1307243.06
412	294123.48	1307229.63
413	294107.63	1307200.28
414	294093.67	1307168.22
415	294085.5	1307147.31
416	294076.35	1307124.94
417	294067.99	1307103.13
418	294055.65	1307072.24
419	294047.53	1307052.19
420	294034.54	1307016.16
421	294001.25	1306928.24
422	293980.24	1306876.17
423	293953.16	1306803.18
424	293932.88	1306768.23
425	293921.08	1306752.61
426	293908.1	1306735.68

427	293911.67	1306732.2
428	293924.46	1306720.25
429	293937.21	1306708.41
430	293946.63	1306700.02
431	293955.79	1306691.98
432	293957.72	1306690.17
433	293990.79	1306660.25
434	294011.57	1306645.46
435	294013.78	1306642.23
436	294015.26	1306641.18
437	294015.87	1306642.41
438	294017.96	1306640.93
439	294025.43	1306662.05
440	294031.2	1306675.2
441	294051.71	1306721.47
442	294060.9	1306743.73
443	294062.58	1306748.75
394	294076.18	1306783.15
444	294375.6	1307077.22
445	294376.99	1307079.88
446	294374.33	1307081.27
447	294372.94	1307078.61
444	294375.6	1307077.22
448	294243.88	1307182.15
449	294245.45	1307184.71
450	294242.9	1307186.28
451	294241.32	1307183.72
448	294243.88	1307182.15
452	294122.5	1307229.06
453	294123.89	1307231.72
454	294121.23	1307233.11
455	294119.84	1307230.45
452	294122.5	1307229.06
456	294000.08	1306927.31
457	294001.15	1306930.11
458	293998.34	1306931.17
459	293997.28	1306928.37
456	294000.08	1306927.31
460	293906	1306733.7
461	293907.79	1306736.1
462	293905.38	1306737.89
463	293903.59	1306735.49

460	293906	1306733.7
464	294016.28	1306636.04
465	294018.02	1306638.48
466	294015.57	1306640.22
467	294013.83	1306637.77
464	294016.28	1306636.04
468	294139.49	1306931.56
469	294140.6	1306934.35
470	294137.82	1306935.46
471	294136.7	1306932.68
468	294139.49	1306931.56
472	294157.6	1306533.54
473	294158.86	1306536.26
474	294156.14	1306537.52
475	294154.88	1306534.8
472	294157.6	1306533.54

:57:17:0340101:599

Номера характерных точек	***X***	***Y***
476	294132.31	1306474.37
477	294138	1306487.77
478	294134.39	1306489.5
479	294131.45	1306482.65
480	294128.71	1306476.13
476	294132.31	1306474.37

:57:17:0340101:599

Номера характерных точек	***X***	***Y***
481	294110	1306418.99
482	294110.5	1306420.02
483	294107.27	1306421.52
484	294106.83	1306421.75
485	294106.55	1306421.09
481	294110	1306418.99

:57:17:0340101:599

Номера характерных точек	***X***	***Y***
486	294096.58	1306371.5
487	294098	1306375.37
488	294096.92	1306376.09

489	294095.66	1306372.12
486	294096.58	1306371.5

:57:17:0340101:599

Номера характерных точек	X	Y
490	294100.94	1306270.85
491	294102.51	1306275.88
492	294088.22	1306289.61
493	294110.21	1306344.9
494	294117.74	1306359.96
495	294119.89	1306363.67
496	294121.76	1306368.46
497	294117.13	1306366.99
498	294115.32	1306363.8
499	294113.86	1306364.78
500	294112.45	1306360.92
501	294113.42	1306360.26
502	294108.88	1306351.19
503	294085.34	1306286.82
504	294097.95	1306274.71
505	294097.64	1306273.73
490	294100.94	1306270.85
506	294116.43	1306359.12
507	294117.9	1306361.73
508	294115.29	1306363.2
509	294113.81	1306360.59
506	294116.43	1306359.12

:57:17:0340101:599

Номера характерных точек	X	Y
510	294136.82	1306369.03
511	294137.87	1306384.76
512	294133.91	1306385.49
513	294133.01	1306372.02
514	294124.06	1306369.18
515	294129.95	1306366.86
510	294136.82	1306369.03

:57:17:0340101:599

Номера характерных точек	X	Y
516	294162.01	1306217.51
517	294167.57	1306223.6

518	294178.65	1306245.59
519	294180.3	1306249.01
520	294176.7	1306250.76
521	294175.07	1306247.37
522	294164.24	1306225.89
523	294158.94	1306220.06
516	294162.01	1306217.51

:57:17:0340101:599

Номера характерных точек	X	Y
524	294186.54	1306261.83
525	294197.59	1306283.66
526	294209.78	1306311.38
527	294222.58	1306337.04
528	294225.05	1306348.19
529	294223.96	1306348.55
530	294228.56	1306360.75
531	294230.2	1306360.19
532	294238.65	1306377.04
533	294239.45	1306378.7
534	294238.76	1306379.03
535	294244.96	1306393.02
536	294250.25	1306400.76
537	294255.75	1306412.04
538	294262.73	1306415.58
539	294271.33	1306432.11
540	294290.05	1306470.9
541	294291.38	1306473.65
542	294287.94	1306475.75
543	294286.45	1306472.63
544	294280.55	1306460.33
545	294283.46	1306458.89
546	294281.04	1306454.33
547	294278.29	1306455.69
548	294267.75	1306433.9
549	294259.77	1306418.57
550	294252.75	1306414.99
551	294235.07	1306378.82
552	294221.95	1306352.65
553	294218.78	1306338.39
554	294206.16	1306313.07
555	294200.27	1306299.67
556	294200.29	1306299.31
557	294192.44	1306277.9
558	294189.23	1306269.17

524	294186.54	1306261.83
559	294288.82	1306469.82
560	294290.19	1306472.49
561	294287.52	1306473.86
562	294286.15	1306471.19
559	294288.82	1306469.82
563	294237.73	1306376.03
564	294239.05	1306378.73
565	294236.35	1306380.04
566	294235.04	1306377.35
563	294237.73	1306376.03

:57:17:0340101:599

Номера характерных точек	***X***	***Y***
567	294546.66	1305902.31
568	294548.9	1305905.8
569	294522.87	1305934.91
570	294489.75	1305972.41
571	294471.15	1305994.32
572	294463.3	1306003.05
573	294451.95	1306016.64
574	294442.31	1306027.95
575	294446.44	1306035.25
576	294416.83	1306070.01
577	294404.36	1306085.77
578	294398.97	1306092.05
579	294371.86	1306124.84
580	294358.53	1306143.5
581	294352.39	1306149.71
582	294289.48	1306165.74
583	294287.81	1306165.06
584	294286.75	1306163.95
585	294262.47	1306148.03
586	294249.51	1306132.31
587	294225.4	1306155.49
588	294221.72	1306158.81
589	294253.39	1306121.53
590	294249.67	1306126.27
591	294249.85	1306126.44
592	294265.17	1306145.02
593	294290.2	1306161.42
594	294350.32	1306146.1
595	294355.46	1306140.91

596	294368.69	1306122.4
597	294395.91	1306089.47
598	294401.28	1306083.23
599	294413.74	1306067.47
600	294441.58	1306034.78
601	294438.74	1306029.76
602	294453.61	1306012.1
603	294471.61	1305992.31
604	294469.84	1305989.67
605	294486.72	1305969.79
606	294519.88	1305932.26
567	294546.66	1305902.31
607	294290.34	1306162.2
608	294288.61	1306164.65
609	294286.15	1306162.92
610	294287.88	1306160.47
607	294290.34	1306162.2
611	294350.71	1306146.41
612	294351.49	1306149.31
613	294348.59	1306150.09
614	294347.81	1306147.19
611	294350.71	1306146.41

:57:17:0340101:599

Номера характерных точек	***X***	***Y***
615	294620.21	1306210.04
616	294622.09	1306215.47
617	294607.11	1306221.54
618	294574.76	1306232.88
619	294505.56	1306257.12
620	294503.34	1306250.69
621	294570.12	1306227.57
622	294602.37	1306216.29
615	294620.21	1306210.04

:57:17:0340101:599

Номера характерных точек	***X***	***Y***
623	294420.14	1307183.54
624	294421.53	1307187.44
625	294419.25	1307224.08
626	294417.12	1307217.95
627	294417.13	1307217.9

628	294415.82	1307213.89
629	294417.7	1307184.57
623	294420.14	1307183.54

:57:17:0340101:599

Номера характерных точек	X	Y
630	294454.32	1306500.17
631	294437.4	1306513.69
632	294424.54	1306528.14
633	294423.48	1306524.38
634	294423.17	1306523.52
635	294427.89	1306518.63
636	294437.28	1306509.1
637	294447.4	1306500.58
638	294448.45	1306502.86
630	294454.32	1306500.17

:57:17:0340101:599

Номера характерных точек	X	Y
639	294619.28	1306422.64
640	294619.15	1306422.78
641	294607.72	1306429.2
642	294589.63	1306438.86
643	294545.29	1306460.12
644	294529.37	1306465.84
645	294516.41	1306471.4
646	294489.61	1306482.28
647	294488.36	1306478.42
648	294514.87	1306467.71
649	294527.91	1306462.11
650	294543.75	1306456.43
651	294545.85	1306455.42
652	294546.76	1306456.85
653	294571.44	1306444.32
654	294570.9	1306443.4
655	294587.82	1306435.29
656	294595.84	1306430.94
657	294605.92	1306425.94
658	294616.73	1306420.57
659	294617.91	1306419.97
639	294619.28	1306422.64

57:16:0030202:ЗУ2

Номера характерных точек	X	Y
660	294245.69	1306130.44
661	294227.27	1306152
662	294222.65	1306157.4
663	294220.55	1306160.01
664	294208.08	1306171.13
665	294161	1306216.37
666	294161.81	1306217.26
667	294158.48	1306219.55
668	294158.03	1306219.06
669	294149.5	1306226.34
670	294125.7	1306247.89
671	294100.65	1306269.98
672	294100.93	1306270.84
673	294097.64	1306273.72
674	294096.05	1306268.7
675	294123.03	1306244.91
676	294146.85	1306223.34
677	294156.86	1306214.8
678	294205.35	1306168.2
679	294222.67	1306152.56
660	294245.69	1306130.44
680	294158.28	1306214.27
681	294160.25	1306216.53
682	294157.99	1306218.5
683	294156.02	1306216.24
680	294158.28	1306214.27

57:16:0030202:ЗУ1

Номера характерных точек	X	Y
684	294347.4	1305954.13
685	294369.87	1305973.69
686	294329.4	1306023.62
687	294316.91	1306039.52
688	294311.05	1306047.03
689	294293.41	1306070.56
690	294254.82	1306119.79
691	294246.84	1306129.13
692	294244.51	1306126.36
693	294290.24	1306068.13
694	294307.87	1306044.6
695	294313.76	1306037.05
696	294326.27	1306021.12

697	294364.33	1305974.17
698	294344.78	1305957.15
684	294347.4	1305954.13
699	294350.7	1305957.6
700	294348.82	1305959.93
701	294346.48	1305958.06
702	294348.36	1305955.72
699	294350.7	1305957.6

57:17:0340101:ЗУ1

Номера характерных точек	X	Y
703	294668.58	1306166.21
35	294676.35	1306188.79
34	294678.22	1306194.2
704	294688.17	1306222.93
705	294631.47	1306242.56
616	294622.09	1306215.47
615	294620.21	1306210.04
706	294611.84	1306185.86
707	294642.07	1306175.44
708	294653.39	1306171.45
703	294668.58	1306166.21

57:17:0340101:ЗУ2

Номера характерных точек	X	Y
709	294495.13	1306226.99
620	294503.34	1306250.69
619	294505.56	1306257.12
710	294514.76	1306283.68
711	294458.06	1306303.32
712	294438.43	1306246.62
709	294495.13	1306226.99

57:17:0340101:ЗУ6

Номера характерных точек	X	Y
713	294650.62	1306162.86
708	294653.39	1306171.45
707	294642.07	1306175.44
714	294639.28	1306166.81
713	294650.62	1306162.86

:57:17:0030101:365

Номера характерных точек	X	Y
715	294423.81	1307309.53
716	294425.93	1307345.76
717	294430	1307410.17
718	294430.89	1307421.95
719	294427.08	1307424.63
720	294426.01	1307410.45
721	294421.94	1307346.01
722	294419.82	1307309.78
723	294414.61	1307234.39
724	294415.83	1307214.37
627	294417.13	1307217.9
626	294417.12	1307217.95
725	294419.25	1307224.1
726	294418.62	1307234.38
715	294423.81	1307309.53

57:17:0340101:216/чзу1

Номера характерных точек	X	Y
727	294556.1	1305836.19
58	294560.92	1305845.89
57	294573.62	1305873.5
56	294571.88	1305874.97
728	294558.38	1305841.77
727	294556.1	1305836.19

57:17:0340101:216/чзу2

Номера характерных точек	X	Y
54	294568.75	1305880.51
53	294568.87	1305884.03
729	294566.98	1305886.19
730	294561.2	1305889.58
731	294550.6	1305903.9
568	294548.9	1305905.8
567	294546.66	1305902.31
732	294552.99	1305893.96
733	294558.47	1305886.55
54	294568.75	1305880.51

57:17:0340101:210/чзу1

Номера характерных точек	X	Y
604	294469.84	1305989.67

603	294471.61	1305992.31
602	294453.61	1306012.1
734	294452.09	1306010.23
604	294469.84	1305989.67

57:17:0340101:209/чзу1

Номера характерных точек	X	Y
735	294452.08	1306010.23
602	294453.61	1306012.1
601	294438.74	1306029.76
736	294437.45	1306027.48
735	294452.08	1306010.23

57:17:0340101:117/чзу1

Номера характерных точек	X	Y
737	294180.31	1306249.01
738	294186.52	1306261.83
556	294200.29	1306299.31
739	294200.26	1306299.67
740	294193.97	1306285.37
741	294178.7	1306254.88
742	294176.71	1306250.76
737	294180.31	1306249.01

57:17:0340101:172/чзу1

Номера характерных точек	X	Y
529	294223.96	1306348.55
743	294225.06	1306348.19
744	294225.75	1306351.3
745	294230.19	1306360.18
530	294228.56	1306360.75
529	294223.96	1306348.55

57:17:0340101:170/чзу1

Номера характерных точек	X	Y
534	294238.76	1306379.03
746	294239.46	1306378.7
747	294246.17	1306392.45
535	294244.96	1306393.02
534	294238.76	1306379.03

57:17:0340101:169/чзу1

Номера характерных точек	X	Y
535	294244.96	1306393.02
748	294246.18	1306392.45
749	294250.23	1306400.72
535	294244.96	1306393.02

57:17:0340101:164/чзу1

Номера характерных точек	X	Y
546	294281.04	1306454.33
545	294283.46	1306458.89
750	294280.51	1306460.34
751	294278.22	1306455.73
546	294281.04	1306454.33

57:17:0340101:588/чзу1

Номера характерных точек	X	Y
752	294749.21	1306335.2
28	294749.8	1306336.92
27	294746.94	1306342.36
26	294739.59	1306350.17
25	294721.58	1306360.92
24	294719.98	1306358.17
753	294735.91	1306348.5
754	294744.62	1306341.55
755	294746.5	1306335.93
752	294749.21	1306335.2

57:17:0340101:246/чзу1

Номера характерных точек	X	Y
22	294720.45	1306362.42
21	294686.73	1306382.3
756	294685.24	1306379.55
23	294718.44	1306359.11
22	294720.45	1306362.42

57:17:0340101:245/чзу1

Номера характерных точек	X	Y
757	294685.23	1306379.55
21	294686.73	1306382.3
20	294654.53	1306401.28

758	294653.25	1306399.04
759	294661.31	1306394.52
757	294685.23	1306379.55

57:17:0340101:247/чзу1

Номера характерных точек	X	Y
20	294654.53	1306401.28
658	294616.73	1306420.57
760	294616.32	1306419.8
761	294653.24	1306399.04
20	294654.53	1306401.28

57:17:0340101:248/чзу1

Номера характерных точек	X	Y
658	294616.73	1306420.57
656	294595.84	1306430.94
762	294616.3	1306419.8
658	294616.73	1306420.57

57:17:0340101:250/чзу1

Номера характерных точек	X	Y
653	294571.44	1306444.32
652	294546.76	1306456.85
651	294545.85	1306455.42
654	294570.9	1306443.4
653	294571.44	1306444.32

57:17:0340101:295/чзу1

Номера характерных точек	X	Y
763	294488.35	1306478.42
764	294489.61	1306482.29
765	294479.43	1306486.34
766	294461.74	1306494.24
767	294454.33	1306500.16
638	294448.45	1306502.86
768	294447.41	1306500.58
769	294459.64	1306490.8
770	294473.92	1306484.42
771	294477.86	1306482.66
772	294481.11	1306481.35
763	294488.35	1306478.42

57:17:0340101:254/чзу1

Номера характерных точек	X	Y
98	294499.26	1306813.73
773	294502.67	1306812.41
774	294508.53	1306826.27
775	294508.17	1306826.42
776	294505.41	1306827.59
777	294504.85	1306827.83
98	294499.26	1306813.73

57:17:0340101:255/чзу1

Номера характерных точек	X	Y
778	294602.01	1306981.43
779	294596.49	1306983.23
780	294596.69	1306983.84
781	294590.56	1306986.18
782	294589.67	1306986.84
110	294589.35	1306985.67
109	294580.17	1306988.88
783	294588.63	1306982.63
784	294600.81	1306978.28
785	294600.86	1306978.46
786	294601.96	1306981.25
778	294602.01	1306981.43

57:17:0030101:342/чзу1

Номера характерных точек	X	Y
718	294430.89	1307421.95
787	294432.8	1307446.72
788	294432.29	1307446.73
789	294429.31	1307447.02
790	294428.8	1307447.03
719	294427.08	1307424.63
718	294430.89	1307421.95

57:17:0340101:275/чзу1

Номера характерных точек	X	Y
351	294356.93	1307032.23
352	294359.52	1307041.27
353	294360.48	1307040.96
354	294372.65	1307078.65
791	294364.58	1307059.83

792	294355.67	1307032.77
351	294356.93	1307032.23

57:17:0340101:288/чзу1

Номера характерных точек	X	Y
280	293934.16	1306775.82
793	293936.58	1306779.63
279	293941.85	1306787.62
278	293940.98	1306788.21
794	293944.8	1306794.17
277	293947.32	1306798.09
795	293945.98	1306798.81
796	293933.12	1306776.61
280	293934.16	1306775.82

57:17:0340101:49/чзу1

Номера характерных точек	X	Y
438	294017.96	1306640.93
797	294025.42	1306662.05
798	294023.5	1306657.67
799	294015.88	1306642.41
438	294017.96	1306640.93

57:17:0340101:49/чзу2

Номера характерных точек	X	Y
800	294011.57	1306645.5
801	294008.73	1306649.63
802	294001.63	1306655.03
803	293994.53	1306660.42
804	293987.99	1306665.02
805	293980.05	1306671.48
806	293962.54	1306685.89
807	293962.52	1306685.88
433	293990.79	1306660.25
800	294011.57	1306645.5

57:17:0340101:87/чзу1

Номера характерных точек	X	Y
346	294331.32	1306959.06
347	294340.26	1306983.58
808	294338.78	1306984.21
809	294329.88	1306959.78

346	294331.32	1306959.06

57:17:0340101:304/чзу1

Номера характерных точек	X	Y
341	294313.03	1306910.64
342	294322.55	1306935.52
810	294320.72	1306936.25
811	294311.3	1306911.51
341	294313.03	1306910.64

57:17:0340101:90/чзу1

Номера характерных точек	X	Y
340	294303.92	1306887.68
341	294313.03	1306910.64
812	294311.29	1306911.51
813	294302.64	1306888.32
340	294303.92	1306887.68

57:17:0340101:91/чзу1

Номера характерных точек	X	Y
337	294295.75	1306863.86
339	294304.32	1306887.34
340	294303.92	1306887.68
814	294302.63	1306888.32
815	294293.54	1306864.99
337	294295.75	1306863.86

57:17:0340101:96/чзу1

Номера характерных точек	X	Y
325	294249.56	1306751.22
326	294249.83	1306751.73
327	294252.14	1306757.23
328	294259.3	1306774.47
816	294256.2	1306775.62
817	294250.97	1306760.92
818	294247.12	1306752.35
325	294249.56	1306751.22

57:17:0340101:98/чзу1

Номера характерных точек	X	Y

319	294229.8	1306705.19
320	294231.22	1306708.67
321	294239.8	1306729
819	294237.24	1306730.29
820	294230.38	1306713.68
318	294227.1	1306706.41
319	294229.8	1306705.19

57:17:0340101:100/чзу1

Номера характерных точек	X	Y
314	294209.34	1306658.52
315	294219.02	1306681.44
821	294216.85	1306682.68
822	294207.05	1306659.69
314	294209.34	1306658.52

57:17:0340101:101/чзу1

Номера характерных точек	X	Y
313	294197.2	1306630.6
314	294209.34	1306658.52
823	294207.04	1306659.69
824	294195.09	1306631.64
313	294197.2	1306630.6

57:17:0340101:102/чзу1

Номера характерных точек	X	Y
392	294183.15	1306599.55
393	294187.22	1306608.31
313	294197.2	1306630.6
825	294195.08	1306631.64
826	294181.75	1306600.35
392	294183.15	1306599.55

57:17:0340101:109/чзу1

Номера характерных точек	X	Y
827	294138.01	1306487.77
828	294143.67	1306501.03
312	294140.16	1306503.08
829	294134.4	1306489.5
827	294138.01	1306487.77

57:17:0340101:293/чзу1

Номера характерных точек	X	Y
830	294123.82	1306454.37
831	294132.3	1306474.37
832	294128.7	1306476.13
833	294120.14	1306455.93
830	294123.82	1306454.37

57:17:0340101:112/чзу1

Номера характерных точек	X	Y
834	294110.46	1306420.05
835	294119.08	1306440
836	294121.87	1306449.79
837	294123.8	1306454.37
838	294120.13	1306455.93
839	294118.09	1306451.12
840	294115.3	1306441.35
841	294106.84	1306421.75
483	294107.27	1306421.52
834	294110.46	1306420.05

57:17:0340101:113/чзу1

Номера характерных точек	X	Y
842	294099.84	1306396.1
843	294108.48	1306415.45
481	294110	1306418.99
485	294106.55	1306421.09
844	294105.64	1306418.96
845	294097.47	1306422.84
846	294097.25	1306422.33
847	294095.91	1306419.65
848	294095.73	1306419.24
849	294104.03	1306415.29
850	294096.21	1306397.78
851	294086.7	1306378.1
489	294095.66	1306372.12
852	294096.91	1306376.09
853	294091.82	1306379.49
842	294099.84	1306396.1

57:17:0340101:617/чзу1

Номера характерных точек	X	Y
126	294329.67	1306789.41

125	294344.09	1306826.9
854	294343.15	1306827.29
855	294328.65	1306789.84
126	294329.67	1306789.41

57:17:0340101:739/чзу1

Номера характерных точек	X	Y
856	294210.06	1306509.04
134	294212.21	1306509.85
133	294235.83	1306559.24
857	294233.25	1306560.42
858	294210.89	1306509.83
859	294210.49	1306510
856	294210.06	1306509.04

57:17:0340101:454/чзу1

Номера характерных точек	X	Y
860	294112.44	1306360.92
861	294113.85	1306364.78
487	294098	1306375.37
486	294096.58	1306371.5
860	294112.44	1306360.92

57:17:0340101:158/чзу1

Номера характерных точек	X	Y
862	294365.52	1306636.42
863	294368.34	1306642.98
864	294364.67	1306644.56
865	294361.88	1306638.08
181	294358.39	1306630.78
182	294362.06	1306629.18
862	294365.52	1306636.42

57:17:0340101:157/чзу1

Номера характерных точек	X	Y
863	294368.34	1306642.98
219	294376.25	1306661.35
218	294374.5	1306662.1
866	294366.61	1306643.73
863	294368.34	1306642.98

57:17:0340101:596/чзу1

Номера характерных точек	X	Y
867	294367.45	1306587.06
868	294349.17	1306593.54
869	294366.85	1306585.84
867	294367.45	1306587.06

57:17:0340101:614/чзу1

Номера характерных точек	X	Y
140	294163.92	1306397.9
870	294166.37	1306404.1
139	294176.46	1306429.63
871	294174.71	1306430.19
872	294164.01	1306398.75
873	294162.4	1306398.59
874	294162.56	1306397.94
875	294159.64	1306397.22
876	294159.55	1306397.81
877	294134.38	1306392.63
512	294133.91	1306385.49
511	294137.87	1306384.76
878	294138.17	1306389.32
879	294150.36	1306391.81
140	294163.92	1306397.9

57:17:0340101:116/чзу1

Номера характерных точек	X	Y
880	294129.93	1306366.86
881	294124.05	1306369.18
882	294121.77	1306368.46
883	294119.9	1306363.67
880	294129.93	1306366.86

57:17:0340101:454/чзу2

Номера характерных точек	X	Y
503	294085.34	1306286.82
502	294108.88	1306351.19
884	294106.55	1306346.54
885	294083.51	1306288.59
503	294085.34	1306286.82

57:17:0340101:454/чзу4

Номера характерных точек	X	Y
886	294436.84	1307176.48
887	294438.17	1307180.25
888	294421.54	1307187.44
889	294420.15	1307183.54
886	294436.84	1307176.48

57:17:0340101:454/чзу3

Номера характерных точек	X	Y
890	294397.92	1307066.76
891	294399.28	1307070.53
892	294382.53	1307078.02
893	294381.17	1307074.25
890	294397.92	1307066.76

57:17:0030101:314/чзу1

Номера характерных точек	X	Y
634	294423.17	1306523.52
633	294423.48	1306524.38
632	294424.54	1306528.14
83	294421.36	1306531.71
82	294420	1306526.81
634	294423.17	1306523.52

57:17:0340101:ЗУ5

Номера характерных точек	X	Y
894	294704.01	1306200.79
895	294705.99	1306205.79
896	294701.11	1306215.59
897	294701.06	1306215.54
898	294699.15	1306213.22
899	294698.33	1306212.22
894	294704.01	1306200.79

57:17:0340101:ЗУ4

Номера характерных точек	X	Y
898	294699.15	1306213.22
897	294701.06	1306215.54
900	294698.74	1306217.44
901	294696.83	1306215.12

898	294699.15	1306213.22

57:17:0340101:ЗУ3

Номера характерных точек	X	Y
902	294698.89	1306217.63
903	294688.03	1306222.52
904	294686.75	1306218.7
905	294696.27	1306214.43
901	294696.83	1306215.12
900	294698.74	1306217.44
902	294698.89	1306217.63

57:17:0340101:ЗУ1(1)

Номера характерных точек	X	Y
906	294545.61	1305803.12
63	294546.75	1305805.9
62	294543.98	1305807.04
907	294542.84	1305804.27
906	294545.61	1305803.12

57:17:0340101:ЗУ1(2)

Номера характерных точек	X	Y
74	294575.93	1305876.72
75	294577.21	1305879.44
76	294574.49	1305880.71
77	294573.22	1305877.99
74	294575.93	1305876.72

57:17:0340101:ЗУ1(3)

Номера характерных точек	X	Y
78	294699.94	1306181.38
79	294701.11	1306184.14
80	294698.35	1306185.31
81	294697.18	1306182.55
78	294699.94	1306181.38

57:17:0340101:ЗУ1(4)

Номера характерных точек	X	Y
19	294620.59	1306418.61
18	294621.95	1306421.27

639	294619.28	1306422.64
659	294617.91	1306419.97
19	294620.59	1306418.61

57:17:0340101:ЗУ1(5)

Номера характерных точек	X	Y
192	294489.38	1306781.93
193	294490.38	1306784.76
194	294487.55	1306785.75
195	294486.55	1306782.92
192	294489.38	1306781.93

57:17:0340101:ЗУ1(6)

Номера характерных точек	X	Y
196	294349.07	1306833.26
197	294350.07	1306836.09
198	294347.24	1306837.1
199	294346.24	1306834.27
196	294349.07	1306833.26

57:17:0340101:ЗУ1(7)

Номера характерных точек	X	Y
200	294420.88	1307054.16
201	294421.51	1307057.09
202	294418.58	1307057.73
203	294417.94	1307054.79
200	294420.88	1307054.16

57:17:0340101:ЗУ1(8)

Номера характерных точек	X	Y
444	294375.6	1307077.22
445	294376.99	1307079.88
446	294374.33	1307081.27
447	294372.94	1307078.61
444	294375.6	1307077.22

57:17:0340101:ЗУ1(9)

Номера характерных точек	X	Y
448	294243.88	1307182.15
449	294245.45	1307184.71

450	294242.9	1307186.28
451	294241.32	1307183.72
448	294243.88	1307182.15

57:17:0340101:ЗУ1(10)

Номера характерных точек	X	Y
452	294122.5	1307229.06
453	294123.89	1307231.72
454	294121.23	1307233.11
455	294119.84	1307230.45
452	294122.5	1307229.06

57:17:0340101:ЗУ1(11)

Номера характерных точек	X	Y
456	294000.08	1306927.31
457	294001.15	1306930.11
458	293998.34	1306931.17
459	293997.28	1306928.37
456	294000.08	1306927.31

57:17:0340101:ЗУ1(12)

Номера характерных точек	X	Y
285	293902.47	1306735.91
908	293904.4	1306738.2
909	293902.11	1306740.13
910	293900.18	1306737.84
285	293902.47	1306735.91

57:17:0340101:ЗУ1(13)

Номера характерных точек	X	Y
460	293906	1306733.7
461	293907.79	1306736.1
462	293905.38	1306737.89
463	293903.59	1306735.49
460	293906	1306733.7

57:17:0340101:ЗУ1(14)

Номера характерных точек	X	Y
464	294016.28	1306636.04
465	294018.02	1306638.48

466	294015.57	1306640.22
467	294013.83	1306637.77
464	294016.28	1306636.04

57:17:0340101:ЗУ1(15)

Номера характерных точек	X	Y
468	294139.49	1306931.56
469	294140.6	1306934.35
470	294137.82	1306935.46
471	294136.7	1306932.68
468	294139.49	1306931.56

57:17:0340101:ЗУ1(16)

Номера характерных точек	X	Y
472	294157.6	1306533.54
473	294158.86	1306536.26
474	294156.14	1306537.52
475	294154.88	1306534.8
472	294157.6	1306533.54

57:17:0340101:ЗУ1(17)

Номера характерных точек	X	Y
506	294116.43	1306359.12
507	294117.9	1306361.73
508	294115.29	1306363.2
509	294113.81	1306360.59
506	294116.43	1306359.12

57:17:0340101:ЗУ1(18)

Номера характерных точек	X	Y
188	294167.09	1306395.49
189	294166.29	1306398.38
190	294163.4	1306397.58
191	294164.2	1306394.69
188	294167.09	1306395.49

57:17:0340101:ЗУ1(19)

Номера характерных точек	X	Y
911	294345.96	1306595.39
912	294347.13	1306598.15

913	294344.37	1306599.32
914	294343.2	1306596.56
911	294345.96	1306595.39

57:17:0340101:ЗУ1(20)

Номера характерных точек	X	Y
204	294376.77	1306663.56
205	294377.95	1306666.32
206	294375.2	1306667.5
207	294374.01	1306664.75
204	294376.77	1306663.56

57:17:0340101:ЗУ1(21)

Номера характерных точек	X	Y
680	294158.28	1306214.27
681	294160.25	1306216.53
682	294157.99	1306218.5
683	294156.02	1306216.24
680	294158.28	1306214.27

57:17:0340101:ЗУ1(22)

Номера характерных точек	X	Y
563	294237.73	1306376.03
564	294239.05	1306378.73
565	294236.35	1306380.04
566	294235.04	1306377.35
563	294237.73	1306376.03

57:17:0340101:ЗУ1(23)

Номера характерных точек	X	Y
559	294288.82	1306469.82
560	294290.19	1306472.49
561	294287.52	1306473.86
562	294286.15	1306471.19
559	294288.82	1306469.82

57:17:0340101:ЗУ1(24)

Номера характерных точек	X	Y
607	294290.34	1306162.2
608	294288.61	1306164.65

609	294286.15	1306162.92
610	294287.88	1306160.47
607	294290.34	1306162.2

57:17:0340101:ЗУ1(25)

Номера характерных точек	X	Y
915	294288.43	1306166.85
916	294286.63	1306169.26
917	294284.23	1306167.46
918	294286.02	1306165.06
915	294288.43	1306166.85

57:17:0340101:ЗУ1(26)

Номера характерных точек	X	Y
611	294350.71	1306146.41
612	294351.49	1306149.31
613	294348.59	1306150.09
614	294347.81	1306147.19
611	294350.71	1306146.41

57:17:0340101:ЗУ1(27)

Номера характерных точек	X	Y
212	294469.43	1307162.98
213	294470.82	1307165.64
214	294468.17	1307167.03
215	294466.78	1307164.37
212	294469.43	1307162.98

57:16:0030202:ЗУЗ(1)

Номера характерных точек	X	Y
919	294311.52	1306045.6
920	294309.74	1306048.01
921	294307.33	1306046.23
922	294309.11	1306043.82
919	294311.52	1306045.6

57:16:0030202:ЗУЗ(2)

Номера характерных точек	X	Y
699	294350.7	1305957.6
700	294348.82	1305959.93

701	294346.48	1305958.06
702	294348.36	1305955.72
699	294350.7	1305957.6

57:17:0340101:113/чзу2

Номера характерных точек	X	Y
847	294095.91	1306419.65
846	294097.25	1306422.33
923	294094.56	1306423.67
924	294093.22	1306420.99
847	294095.91	1306419.65

57:17:0340101:254/чзу2

Номера характерных точек	X	Y
775	294508.17	1306826.42
925	294509.34	1306829.18
926	294506.58	1306830.35
776	294505.41	1306827.59
775	294508.17	1306826.42

57:17:0340101:255/чзу2

Номера характерных точек	X	Y
927	294603.65	1306977.35
928	294604.75	1306980.14
786	294601.96	1306981.25
785	294600.86	1306978.46
927	294603.65	1306977.35

57:17:0030101:342/чзу2

Номера характерных точек	X	Y
788	294432.29	1307446.73
929	294432.58	1307449.72
930	294429.6	1307450.01
789	294429.31	1307447.02
788	294432.29	1307446.73

57:17:0340101:614/чзу2

Номера характерных точек	X	Y
874	294162.56	1306397.94
873	294162.4	1306398.59

931	294161.84	1306400.85
932	294158.93	1306400.14
876	294159.55	1306397.81
875	294159.64	1306397.22
874	294162.56	1306397.94

57:17:0000000:ЗУ1

Номера характерных точек	X	Y
933	294410.95	1307187.73
934	294412.78	1307191.5
935	294404.02	1307196.31
936	294401.98	1307192.26
933	294410.95	1307187.73

57:17:0340101:113/чзу3

Номера характерных точек	X	Y
937	294086.72	1306378.23
938	294088.57	1306381.99
939	294079.84	1306386.84
940	294077.77	1306382.8
937	294086.72	1306378.23

57:17:0340101:614/чзу3

Номера характерных точек	X	Y
941	294138.8	1306393.53
942	294139.85	1306403.47
943	294135.41	1306403.83
944	294134.62	1306393.82
941	294138.8	1306393.53

57:17:0340101:ЗУ9

Номера характерных точек	X	Y
945	294626.99	1306171.39
946	294629.52	1306179.27
947	294616.55	1306183.86
948	294613.81	1306176.2
945	294626.99	1306171.39

57:17:0340101:ЗУ10

Номера характерных точек	X	Y

949	294687.75	1306172.91
950	294679.92	1306155.43
951	294676.9	1306154.47
952	294650.62	1306162.86
953	294639.33	1306166.68
954	294637.93	1306169.89
955	294639.17	1306173.41
956	294640.21	1306176.04
957	294636.85	1306177.24
958	294635.02	1306171.86
959	294628.36	1306170.62
960	294613.81	1306176.2
961	294492.43	1306225.36
962	294465.86	1306235.14
963	294464.87	1306236.19
964	294464.72	1306237.5
965	294461.29	1306238.67
966	294460.61	1306236.66
967	294460.62	1306235.35
968	294460.91	1306234.06
969	294462.61	1306232.26
970	294465.41	1306230.92
971	294478.08	1306226.53
972	294504.25	1306216.14
973	294597.89	1306176.02
974	294664.77	1306154.68
975	294675.49	1306151.36
976	294676.76	1306148.72
977	294675.35	1306141.21
949	294687.75	1306172.91

Схема совмещения листов

Лист 1

Лист 2

Лист 3

Лист 4

Лист 5

57:17:0340101:3У5

57:17:0340101:588/чзу1

57:17:0340101:3У4

57:17:0340101:3У3

57:17:0340101:246/чзу1

57:17:0340101:245/чзу1

57:17:0340101:3У1

57:17:0340101:247/чзу1

57:17:0340101:248/чзу1

57:17:0340101:3У9

57:17:0340101:599(1)

57:17:0340101:3У10

57:17:0340101:599(15)

57:17:0340101:250/чзу1

57:17:0340101:216/чзу1

57:17:0340101:599(13)

57:17:0340101:3У2

57:17:0340101:216/чзу2

ул. Цветочная

пер. Привокзальный

57:17:0340101:295/чзу1

57:17:0340101:599(16)

57:17:0030101:314/чзу1

57:17:0340101:210/чзу1

57:17:0340101:209/чзу1

пер. Молодежный

57:17:0340101:596/чзу1

57:16:0030202:ЗУ3(1-2)

57:17:0340101:599(12)

57:17:0340101:169/чзу1

57:16:0030202:3У1

Условные обозначения:

- проектируемый водопровод
- проектируемый кабель
- граница кадастрового деления
- граница земельных участков по сведениям ЕГРН
- граница образуемого земельного участка
- граница частей земельных участков

57:17:0340101:175/чзу1 - номер образуемой части земельного участка

57:17:0340101:3У1 - номер образуемого земельного участка

57:17:0340101:208 -кадастровый номер земельного участка

						Проект планировки и межевания территории «О внесении изменений в документацию по планировке территории «Строительство водопроводных сетей в пос . Станция Малоархангельск Малоархангельского района Орловской области »		
						Проект межевания территории		
Изм.	Кол.уч	Лист	№ док	Подпись	Дата			
Ген.директор		Мещерский Р.В				Чертеж образуемых земельных участков	стадия	лист	листов
							П	1	5
						М 1:1000	ООО "БПИСИ"ГеоПроекИмпульс" 2021 г.	

30202:ЗУ3(1-2)

пер. Молодежный

ул. Карабулина

пер. Железнодорожный

ул. Комсомольс

57:17:0340101:158/чзу1

57:17:0340101:596/чзу1

57:17:0340101:599(4)

57:17:0340101:617/чзу1

57:17:0340101:599(12)

57:17:0340101:169/чзу1

57:17:0340101:170/чзу1

57:17:0340101:172/чзу1

57:17:0340101:739/чзу1

57:17:0340101:599(2)

57:17:0340101:96/чзу1

57:17:0340101:98/чзу1

57:17:0340101:100/чзу1

57:17:0340101:101/чзу1

57:17:0340101:102/чзу1

57:17:0340101:117/чзу1

57:17:0340101:599(11)

57:17:0340101:599(10)

57:17:0340101:116/чзу1

57:17:0340101:614/чзу2

57:17:0340101:614/чзу1

57:17:0340101:614/чзу3

57:16:0030202:ЗУ2

57:17:0340101:599(8)

57:17:0340101:599(9)

57:17:0340101:599(5)

57:17:0340101:109/чзу1

57:17:0340101:599(6)

57:17:0340101:293/чзу1

57:17:0340101:112/чзу1

57:17:0340101:454/чзу1

57:17:0340101:599(7)

57:17:0340101:113/чзу2

57:17:0340101:113/чзу3

57:17:0340101:113/чзу1

57:17:0340101:49/чзу1

57:17:0340101:49/чзу2

57:17:0340101:288/чзу1

Схема совмещения листов

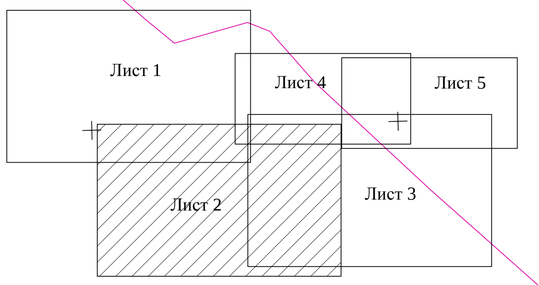

Условные обозначения:

- проектируемый водопровод
- проектируемый кабель
- граница кадастрового деления
- граница земельных участков по сведениям ЕГРН
- граница образуемого земельного участка
- граница частей земельных участков

57:17:0340101:175/чзу1 - номер образуемой части земельного участка

57:17:0340101:ЗУ1 - номер образуемого земельного участка

57:17:0340101:208 -кадастровый номер земельного участка

						Проект планировки и межевания территории «О внесении изменений в документацию по планировке территории «Строительство водопроводных сетей в пос . Станция Малоархангельск Малоархангельского района Орловской области »		
						Проект межевания территории		
Изм.	Кол.уч	Лист	№ док	Подпись	Дата			
Ген.директор		Мещерский Р.В				Чертеж образуемых земельных участков	стадия	лист	листов
							П	2	5
						М 1:1000	ООО "БПИСИ"ГеоПроекИмпульс" 2021 г.	

57:17:0340101:157/чзу1

57:17:0340101:158/чзу1

57:17:0340101:599(4)

57:17:0340101:617/чзу1

57:17:0340101:454/чзу3

57:17:0000000:ЗУ1

57:17:0340101:275/чзу1

57:17:0340101:87/чзу1

57:17:0340101:304/чзу1

57:17:0340101:90/чзу1

57:17:0340101:91/чзу1

57:17:0340101:599(5)

57:17:0340101:96/чзу1

57:17:0340101:98/чзу1

57:17:0340101:100/чзу1

57:17:0340101:101/чзу1

57:17:0340101:102/чзу1

17:0340101:599(5)

57:17:0340101:49/чзу1

57:17:0340101:49/чзу2

ул. Карабулина

ул. Комсомольская

ул. Пионерская

Схема совмещения листов

Лист 1

Лист 2

Лист 3

Лист 4

Лист 5

Условные обозначения:

- проектируемый водопровод
- проектируемый кабель
- граница кадастрового деления
- граница земельных участков по сведениям ЕГРН
- граница образуемого земельного участка
- граница частей земельных участков

57:17:0340101:175/чзу1 - номер образуемой части земельного участка

57:17:0340101:ЗУ1 - номер образуемого земельного участка

57:17:0340101:208 -кадастровый номер земельного участка

						Проект планировки и межевания территории «О внесении изменений в документацию по планировке территории «Строительство водопроводных сетей в пос . Станция Малоархангельск Малоархангельского района Орловской области »
Изм.	Кол.уч	Лист	№ док	Подпись	Дата	Проект межевания территории
Ген.директор		Мещерский Р.В				Чертеж образуемых земельных участков

стадия	лист	листов
П	3	5

М 1:1000

ООО "БПИСИ"ГеоПроекИмпульс" 2021 г.

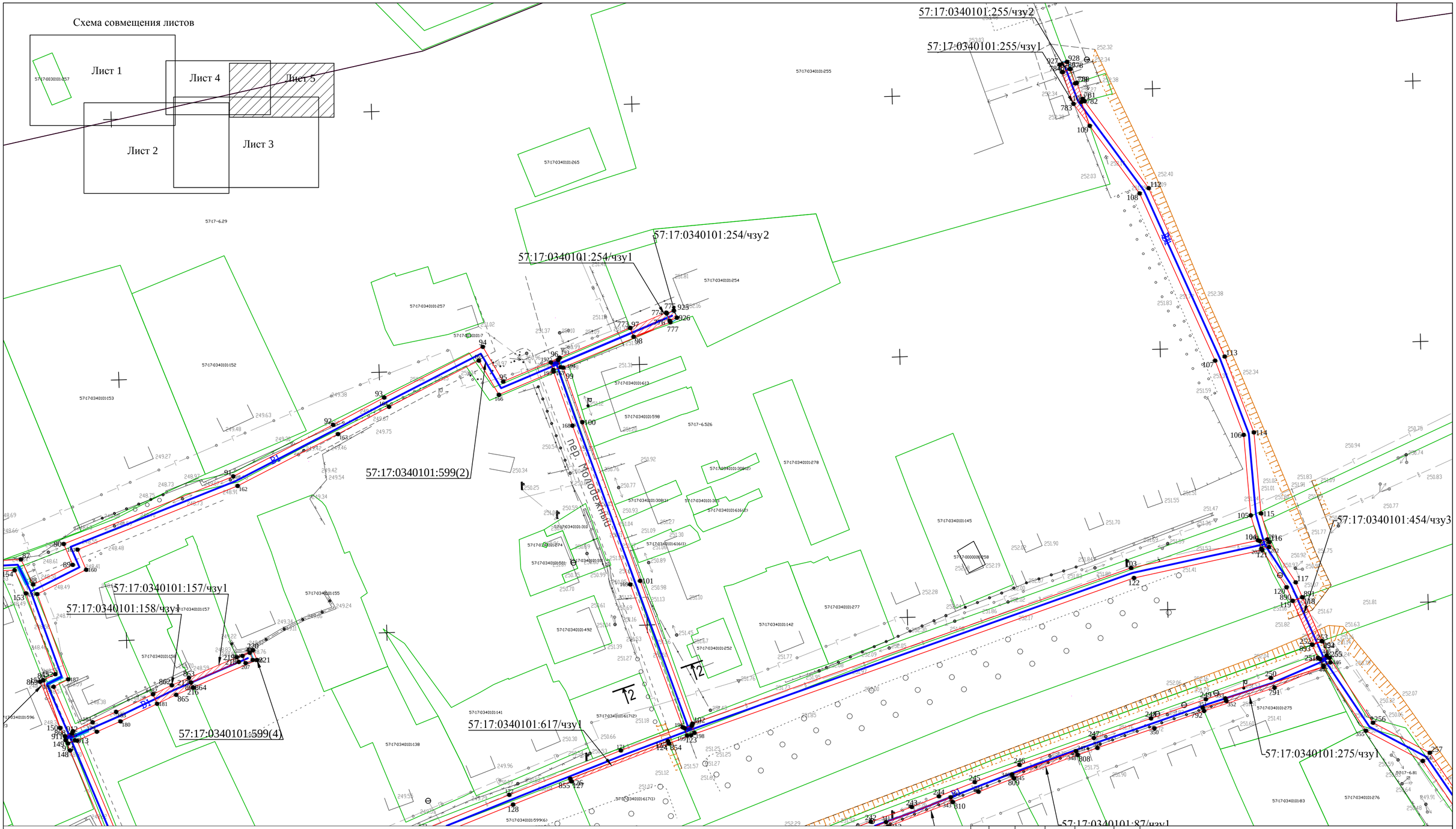

Условные обозначения:

- проектируемый водопровод
- проектируемый кабель
- граница кадастрового деления
- граница земельных участков по сведениям ЕГРН
- граница образуемого земельного участка
- граница частей земельных участков

57:17:0340101:175/чзу1 - номер образуемой части земельного участка

57:17:0340101:ЗУ1 - номер образуемого земельного участка

57:17:0340101:208 -кадастровый номер земельного участка

						Проект планировки и межевания территории «О внесении изменений в документацию по планировке территории «Строительство водопроводных сетей в пос . Станция Малоархангельск Малоархангельского района Орловской области »
						Проект межевания территории
Изм.	Кол.уч	Лист	№ док	Подпись	Дата	
Ген.директор		Мещерский Р.В				Чертеж образуемых земельных участков

стадия	лист	листов
П	4	5

М 1:1000

ООО "БПИСИ"ГеоПроекИмпульс" 2021 г.

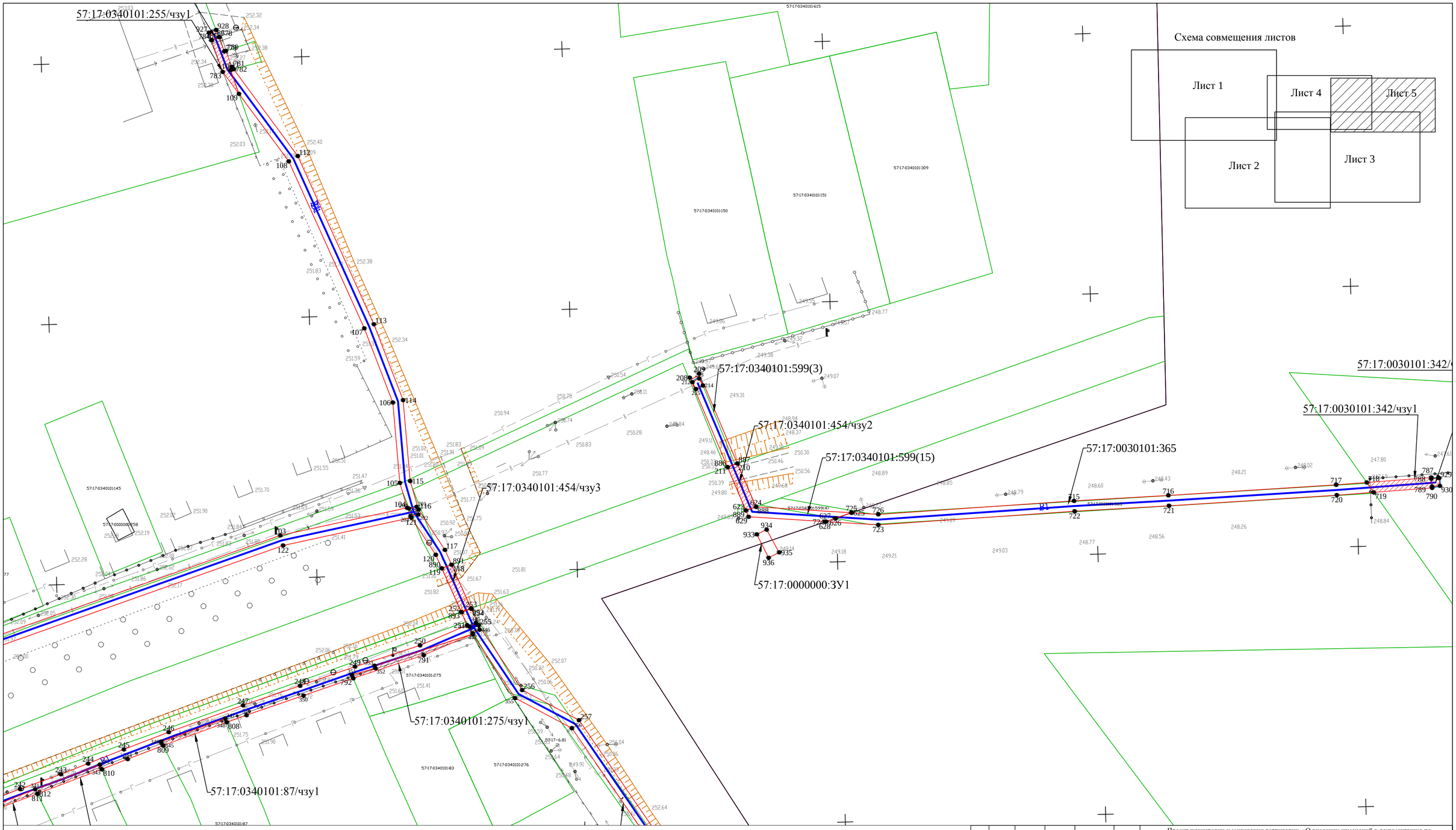

Условные обозначения:

- проектируемый водопровод
- проектируемый кабель
- граница кадастрового деления
- граница земельных участков по сведениям ЕГРН
- граница образуемого земельного участка
- граница частей земельных участков

57:17:0340101:175/чзу1 - номер образуемой части земельного участка

57:17:0340101:ЗУ1 - номер образуемого земельного участка

57:17:0340101:208 -кадастровый номер земельного участка

						Проект планировки и межевания территории «О внесении изменений в документацию по планировке территории «Строительство водопроводных сетей в пос . Станция Малоархангельск Малоархангельского района Орловской области »
Изм.	Кол.уч	Лист	№ док	Подпись	Дата	Проект межевания территории
Ген.директор		Мещерский Р.В				Чертеж образуемых земельных участков — стадия: П; лист: 5; листов: 5
						М 1:1000 — ООО "БПИСИ"ГеоПроекИмпульс" 2021 г.